

E. 16. Aug. 90  
f

Sitzungstag: 30. Juli 1990 5. GR-Sitzung  
Sitzungsort: Rathaus Buttenwiesen  
Gesetzliche Zahl 1. u. 2. Bürgermeister und 15 Gemeinderäte  
der Gemeinderäte: Es waren alle nach Vorschrift geladen.  
Anwesend waren: 17  
es fehlten entschuld.: -  
nicht entschuldigt: -

Tagesordnung/Gegenstand/Beschluß:

2. Bebauungsplan Oberthürheim "Süd-West";  
Vereinfachte Änderung des Bebauungsplanes

Vom Bürgermeister wird der Antrag der Ehel. Albert und Barbara Steiner, Oberthürheim, zur Änderung des Bebauungsplanes zur Kenntnis gegeben und der Änderungswunsch anhand des Lageplanausschnittes erläutert. Die Grundstücksnachbarn wurden beteiligt. Einwände wurden nicht erhoben. Vom Gemeinderat wird der nachstehende Beschluß gefaßt:

Der Gemeinderat beschließt auf Antrag der betroffenen Grundstückseigentümer Albert und Barbara Steiner, Oberthürheim, den mit Bescheid des Landratsamtes Dillingen a. d. Donau vom 28.03.77 AZ IV-610/6-77 genehmigten Bebauungsplan "Oberthürheim Süd-West" im vereinfachten Verfahren dahingehend zu ändern, daß anstelle des vorgesehenen Doppelhauses auf dem Grundstück Fl.Nr. 89/1 Gemarkung Oberthürheim zwei Einzelhäuser mit Firstrichtung von West nach Ost errichtet werden können. Dadurch vergrößert sich die innerhalb des Baugrundstückes mittels Baugrenzen dargestellte überbaubare Fläche geringfügig in der auf Plan 2, der Bestandteil dieses Beschlusses ist, dargestellten Weise.

dafür 17 dagegen 0

Auszug aus dem Beschlußbuch der Gemeinde Buttenwiesen

---

Die Sitzung war öffentlich.

Für die Richtigkeit des Auszuges:

Buttenwiesen, 02.08.1990

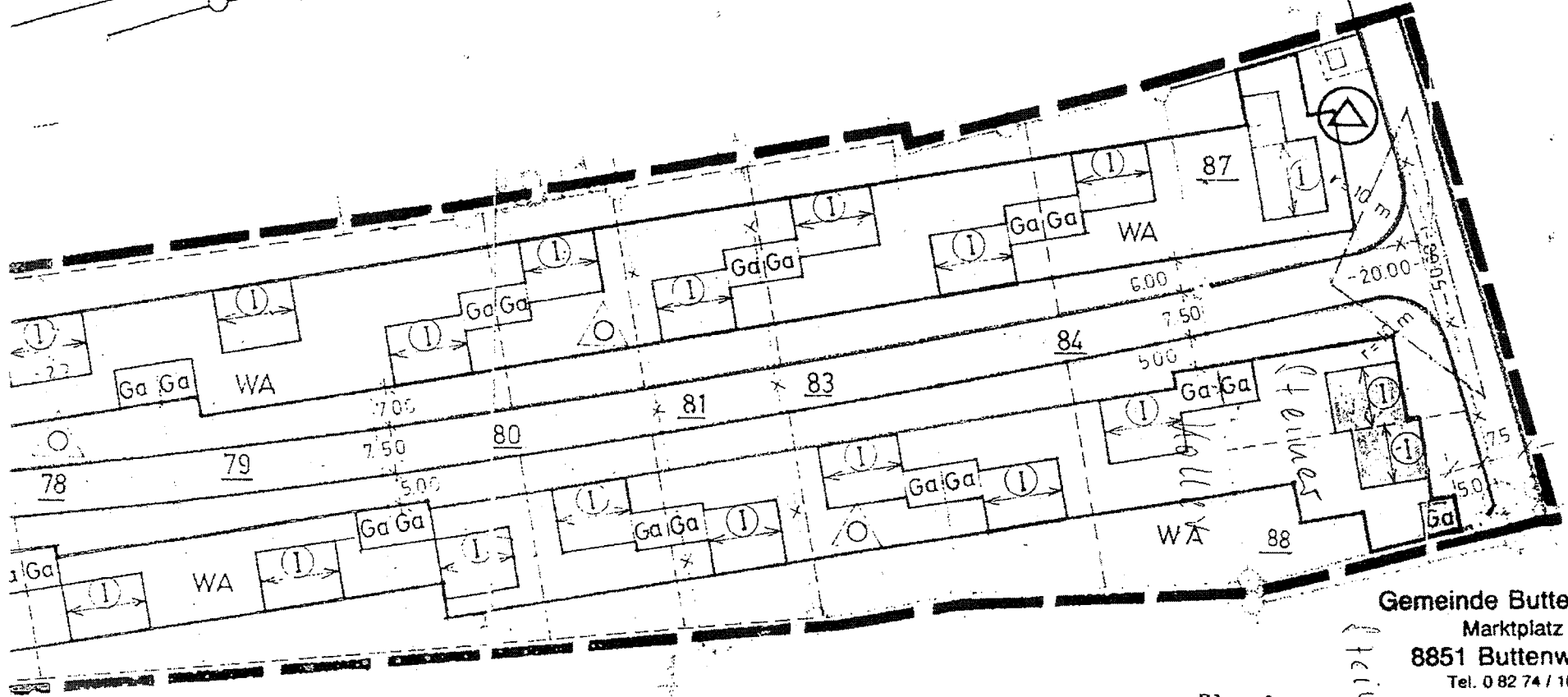
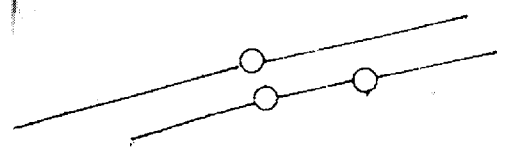


*Leo Schrell*

Leo Schrell

1. Bürgermeister

Nord



85  
86  
92

Gemeinde Buttenwiesen  
Marktplatz 4  
8851 Buttenwiesen  
Tel. 0 82 74 / 10 91


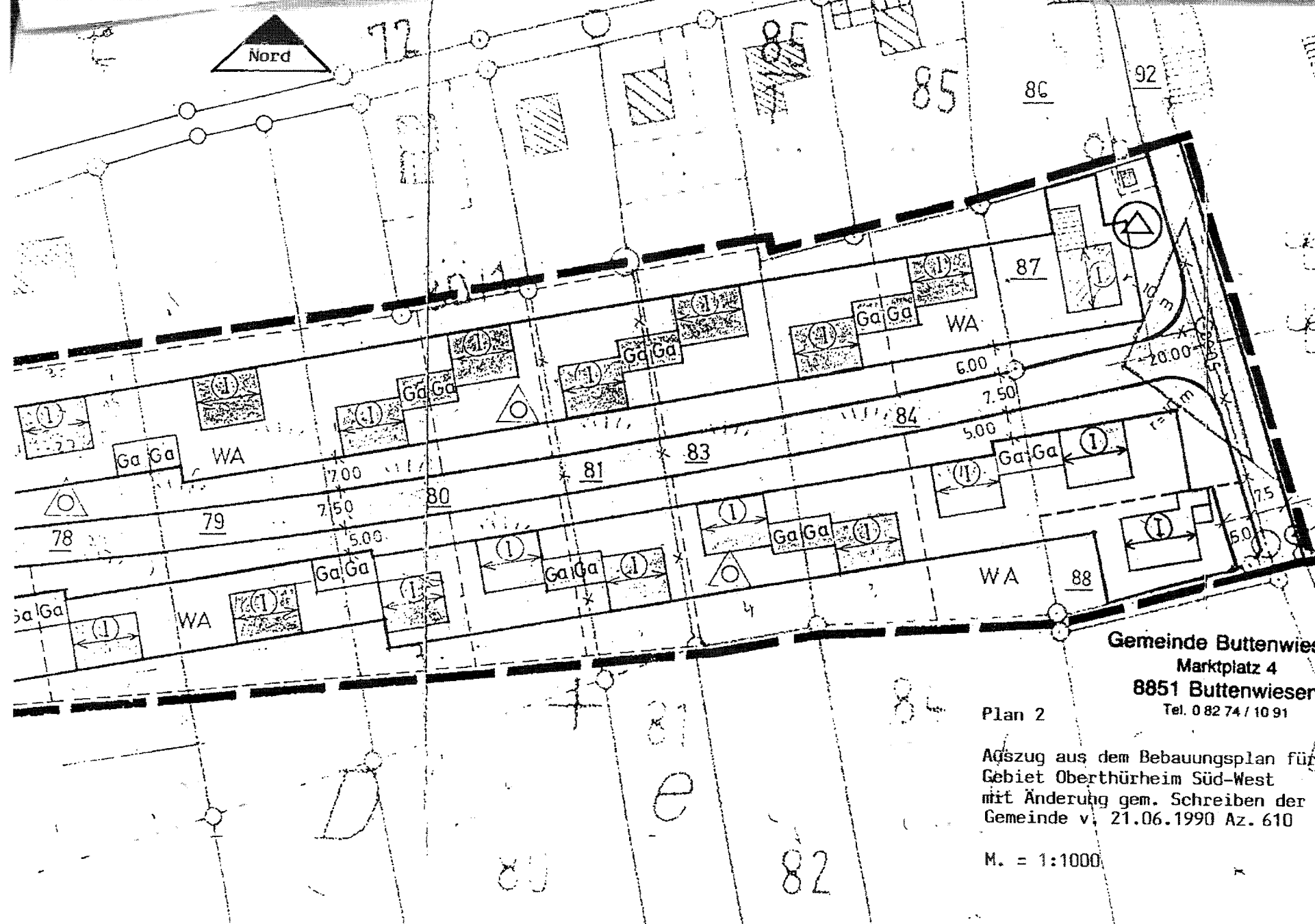
Plan 1

Auszug aus dem Bebauungsplan für das  
Gebiet Oberthürheim Süd-West

M. = 1:1000

teilweise

82



Gemeinde Buttenwiesen  
 Marktplatz 4  
 8851 Buttenwiesen  
 Tel. 0 82 74 / 10 91

Plan 2

Auszug aus dem Bebauungsplan für das  
 Gebiet Oberthürheim Süd-West  
 mit Änderung gem. Schreiben der  
 Gemeinde v. 21.06.1990 Az. 610

M. = 1:1000