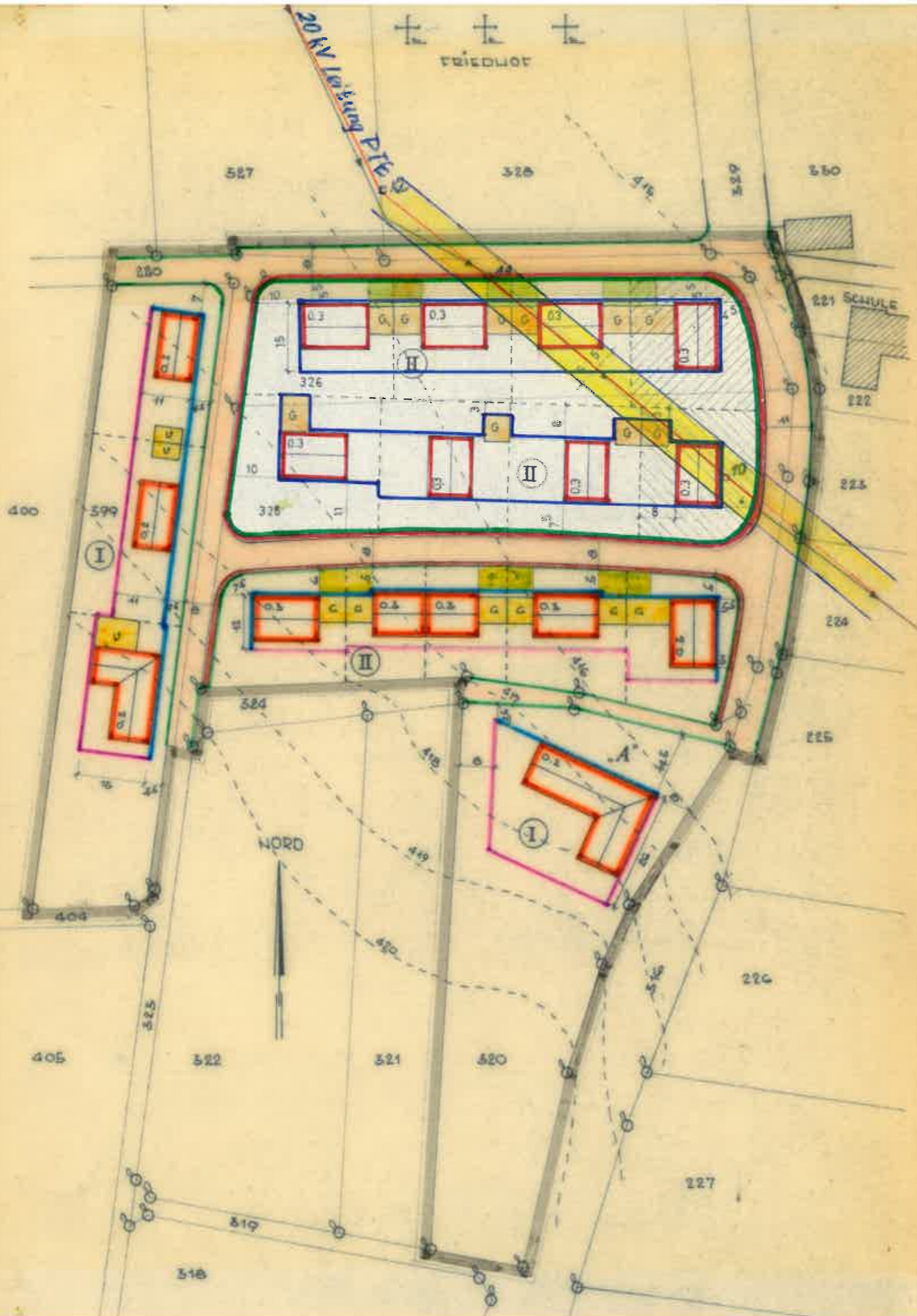













GEMEINDE PFAFFENHOFEN a. d. ZUSAM
LKRS. WERTINGEN

BEBAUUNGSPLAN südlich des FRIEDHOFS












ERLÄUTERUNGEN ZUM BEBAUUNGSPLAN

A. FÜR DIE FESTSETZUNG:

-  GÜLTIGKEITSBEREICH DES BEBAUUNGSPLANS
-  VORDERE BAULINIE
-  SEITLICHE UND HINTERE BAULINIE
-  STRASSENBEDECKUNGSLINIE
-  GEBIET MIT 1-GESCHOSSIGER BEBAUUNG ZWINGEND
-  GEBIET MIT 2-GESCHOSSIGER BEBAUUNG ZWINGEND
-  GERMUDESTELLUNG MIT MASS DER BAULICHEN NUTZUNG
-  ÖFFENTLICHE VERKEHRSFÄCHEN
-  FREIFLÄCHEN OHNE EINFRIEDUNG
-  MASSANGABE IN METERN
-  PLATZE MIT GEMEINDL. VORKAUFRECHT

B. HINWEISE:

-  BESTEHENDE GRUNDSTÜCKSGRENZEN
-  GEPLANTE GRUNDSTÜCKSGRENZEN
-  HÖHENLINIEN MIT HÖHENANGABE
-  FLURSTÜCKSNUMMER
-  GEPLANTE WOHNGEBÄUDE MIT FÜRSTREICHUNG
-  GEPLANTE GARAGEN
-  UNTERTEILUNG DER VERKEHRSFÄCHEN, DUNKEL = GEHSTEG, HELL = STRASSE
-  10 KV - STARKSTROMLEITUNG
-  GRUNDSTÜCKSBEZEICHNUNG